

Министерство образования Московской области

Государственное образовательное учреждение высшего образования Московской области
«Государственный гуманитарно-технологический университет»

УТВЕРЖДАЮ
Ректор
ГОМВО МО ГТУ
Юсупова Н. Г.
« 25 апреля » 2016 г.



**ПАСПОРТ ДОСТУПНОСТИ
ОБЪЕКТА СОЦИАЛЬНОЙ ИНФРАСТРУКТУРЫ**

Орехово-Зуево,
2016 г.

ПАСПОРТ ДОСТУПНОСТИ ОБЪЕКТА СОЦИАЛЬНОЙ ИНФРАСТРУКТУРЫ

1. Общие сведения об объекте

1.1. Вид (наименование) объекта: **Государственное образовательное учреждение высшего образования Московской области «Государственный гуманитарно-технологический университет».**

1.2. Полный почтовый адрес объекта:

142670, Московская область, г. Ликино-Дулёво, Первомайский переулок, д.11 (Учебный корпус №15);

142670, Московская область, г. Ликино-Дулёво, Первомайский переулок, д.13 (Учебно-лабораторный корпус);

142670, Московская область, г. Ликино-Дулёво, Первомайский переулок, д.15 (Общежитие №9).

1.3. Сведения о размещении объекта:

Учебный корпус №15 – здание типовое, отдельно стоящее, год ввода в эксплуатацию - 1983 год; площадь – 5027 кв.м.; этажность- 4.

Учебно-лабораторный корпус – здание типовое, отдельно стоящее, год ввода в эксплуатацию - 1935 год; площадь – 1912,2 кв.м., этажность- 2.

Общежитие №9 – здание типовое, отдельно стоящее, год ввода в эксплуатацию - 1973 год; площадь – 2411,2 кв.м., этажность- 5.

прилегающий земельный участок : 1,36 га

1.4. Дата предстоящих плановых ремонтных работ: текущего ремонта – 2016 г.; капитального ремонта – при наличии финансирования.

Сведения об организации, расположенной на объекте

1.5. Название организации : Государственное образовательное учреждение высшего образования Московской области «Государственный гуманитарно-технологический университет» (ГОУ ВО МО «ГГТУ»).

1.6. Юридический адрес организации (учреждения), телефон, e-mail: 142611, Московская область, г. Орехово-Зуево, ул. Зеленая, дом 22., тел.: 8 (496) 425-78-75, e-mail: rektorat@ggtu.ru

1.7. Основание для пользования объектом: оперативное управление

1.8. Форма собственности : государственная

1.9. Территориальная принадлежность: федеральная

1.10. Вышестоящая организация : Министерство образования Московской области

1.11. Адрес вышестоящей организации, другие координаты: 143407,

г. Красногорск-7, бульвар Строителей, д.1, тел. 8 (498)602-11-11, факс: 8(498) 602-09-93, e-mail: minobr@mosreg.ru; minomos@mail.

2. Характеристика деятельности организации на объекте

- 2.1. Сфера деятельности: образование.
- 2.2. Категории обслуживаемого населения по возрасту: дети, взрослые трудоспособного возраста.
- 2.3. Категории обслуживаемых инвалидов: инвалиды с патологией опорно-двигательного аппарата, по зрению, по слуху.
- 2.4. Виды услуг: образовательная деятельность среднего профессионального образования.
- 2.5. Форма оказания услуг: на объекте, с длительным пребыванием, проживанием.
- 2.6. Плановая мощность: 717 человек.
посещаемость (количество обслуживаемых в день): 717 человек.
- 2.7. Участие в исполнении индивидуальной программы реабилитации инвалида, ребенка-инвалида: нет.

3. Состояние доступности объекта

3.1. Путь следования к объекту пассажирским транспортом: Доехать до железнодорожной платформы «Кабаново». Далее на автобусах № 21,22,26,39,40,42 или маршрутных такси № 21,22 доехать до остановки «Рынок».

Наличие адаптированного пассажирского транспорта к объекту: нет.

3.2. Путь к объекту от ближайшей остановки пассажирского транспорта:

3.2.1. Расстояние до объекта от остановки транспорта:

от остановки «Рынок» - 750 метров;

3.2.2. Время движения (пешком): от остановки «Рынок» - 9 минут.

3.2.3. Наличие выделенного от проезжей части пешеходного пути: да.

3.2.4. Перекрестки: есть, нерегулируемые.

3.2.5. Информация на пути следования к объекту: визуальная.

3.2.6. Перепады высоты на пути (съезды с тротуара): есть.

Их обустройство для инвалидов на коляске: нет.

3.3. Организация доступности объекта для инвалидов - форма обслуживания <*>

№ п/п	Категория инвалидов (вид нарушения)	Вариант организации доступности объекта (формы обслуживания) <*>
1.	Все категории инвалидов и МГН<***>	ДУ
	в том числе инвалиды:	
2.	передвигающиеся на креслах-колясках	ДУ
3.	с нарушениями опорно-двигательного аппарата	ДУ
4.	с нарушениями зрения	ДУ
5.	с нарушениями слуха	ДУ
6.	с нарушениями умственного развития	ДУ

3.4. Состояние доступности основных структурно-функциональных зон

№ п \п	Основные структурно-функциональные зоны	Состояние доступности, в том числе для основных категорий инвалидов**
1.	Территория, прилегающая к зданию (участок) Учебный корпус №15 Учебно-Лабораторный корпус Общежитие №9	ДЧ- И (С,Г,У) ДЧ- И (С,Г,У) ДЧ- И (С,Г,У)
2.	Вход (входы) в здание Учебный корпус №15 Учебно-Лабораторный корпус Общежитие №9	ДЧ- И (Г,У) ДЧ- И (Г,У) ДЧ- И (Г,У)
3.	Путь (пути) движения внутри здания (в т.ч. пути эвакуации) Учебный корпус №15 Учебно-Лабораторный корпус Общежитие №9	ДЧ- И (Г,У) ДЧ- И (Г,У) ДЧ- И (Г,У)
4.	Зона целевого назначения здания (целевого посещения объекта) Учебный корпус №15 Учебно-Лабораторный корпус Общежитие №9	ДЧ- И (С,Г,У) ДЧ- И (С,Г,У)
5.	Санитарно-гигиенические помещения Учебный корпус №15 Учебно-Лабораторный корпус Общежитие №9	ДЧ- И (С,Г,У) ДЧ- И (С,Г,У) ДЧ- И (С,Г,У)
6.	Система информации и связи (на всех зонах) Учебный корпус №15 Учебно-Лабораторный корпус Общежитие №9	ДЧ- И (С,У) ДЧ- И (С,У) ДЧ- И (С,У)
7.	Пути движения к объекту (от остановки транспорта)	ДЧ- И (С,Г,У)

** Указывается: ДП-В - доступно полностью всем; ДП-И (К, О, С, Г, У) – доступно полностью избирательно (указать категории инвалидов); ДЧ-В - доступно частично всем; ДЧ-И (К, О, С, Г, У) – доступно частично избирательно (указать категории инвалидов); ДУ - доступно условно, ВНД – временно недоступно

Категории инвалидов:

К – инвалиды, передвигающиеся в креслах-колясках
О – инвалиды с нарушением опорно-двигательного аппарата
С – инвалиды с нарушением зрения
Г – инвалиды с нарушением слуха
У – инвалиды с нарушением умственного развития

3.5. Итоговое заключение о состоянии доступности объекта социальной инфраструктуры:

объект доступен частично избирательно (С,У)

4. Управленческое решение

4.1. Рекомендации по адаптации основных структурных элементов объекта

№ п \п	Основные структурно-функциональные зоны объекта	Рекомендации по адаптации объекта (вид работы)*
1.	Территория, прилегающая к зданиям (участки) Учебный корпус №15 Учебно-Лабораторный корпус Общежитие №9	1. Установка информационных средств об объекте 2. оборудование территории перед объектом тактильной плиткой 3. оборудование автостоянки на расстоянии (разметка, установка знака) 4. устранение дефектов асфальтового покрытия
2.	Вход (входы) в здания Учебный корпус №15 Учебно-Лабораторный корпус Общежитие №9	1. установка пандуса, 2. установка перил, 3. контрастная маркировка ступеней 4. установка кнопки вызова 5. устранение порогов 6. установка информационных средств на объекте 7. реконструкция входных групп (тамбуров)
3.	Путь (пути) движения внутри здания (в т.ч. пути эвакуации) Учебный корпус №15 Учебно-Лабораторный корпус Общежитие №9	1. установка пандуса 2. переоборудование перил 3. контрастная маркировка ступеней - при наличии или необходимости внутри здания 4. установка информационных средств на объекте 5. установка направляющей тактильной плитки (на полу) 6. устранение порогов
4.	Зона целевого назначения здания (целевого посещения объекта) Учебный корпус №15 Учебно-Лабораторный корпус Общежитие №9	1. создание мест отдыха и ожидания для колясочников и лиц с нарушением ОДА 2. создание мест для колясочников и лиц с нарушением ОДА в актовом, читальном залах, библиотеке.
5.	Санитарно-гигиенические помещения Учебный корпус №15 Учебно-Лабораторный корпус Общежитие №9	1. расширение дверных проёмов 2. установка поручней по боковым сторонам помещения 3. установка рельефных и цветовых знаков 4. замена санитарно-технического оборудования

6.	Система информации на объекте (на всех зонах) Учебный корпус №15 Учебно-Лабораторный корпус Общежитие №9	1.установка информационных средств на объекте (тактильных, визуальных, акустических): таблички с названием объекта, категорией инвалидов, установка указателей направления движения входа и выхода, пиктограмм, речевых информаторов и маяков, экранов, текстовых табло для дублирования звуковой информации, аудиовизуальных информационно-справочных систем, тактильных схем и др.
7.	Пути движения к объектам (от остановки транспорта)	1.установка звуковых, визуальных и тактильных ориентиров. 2. ремонт тротуаров, асфальтирование дороги.

4.2 Ожидаемый результат (по состоянию доступности) после выполнения работ по адаптации:
ДП-В.

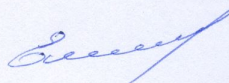
5. Особые отметки

Паспорт сформирован на основании:

1. Акта обследования объекта: № 8 от «11» февраля 2016 г.
№ 8а от «11» февраля 2016 г.

Председатель комиссии:


Первый проректор



Елисеев Ю.В.

Заместитель председателя комиссии:

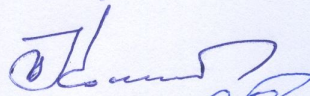
Начальник отдела по комплексной безопасности



Зорин А.И.

Члены комиссии:

Помощник ректора




Компанеев В.Н.

Помощник проректора по АХР



Прилуцкий С.И.

Декан социально-педагогического факультета




Селезнёва Е.В.

Директор ЛДПК



Кузина Н.Ф.


Комендант общежития №9



Цуранова Л.В.

Секретарь:

Помощник ректора



Сарыкова М.Н.